

運輸署公告

2019 年 12 月 31 日新年前夕的特別交通及運輸安排

現公布當局將於 2019 年 12 月 31 日至翌日凌晨，在港島、九龍及新界區實施下列特別交通及運輸安排：

特別交通安排

香港島

(A) 封路及交通改道

(a) 中區 (見圖一)

根據當時人潮情況，晚上 9 時起，下列路段將會封閉，禁止所有車輛駛入：

- (1) 民光街
- (2) 民輝街；
- (3) 介乎民光街與民寶街之間的民耀街；
- (4) 添華道；
- (5) 立法會道；
- (6) 耀星街；
- (7) 龍和道；
- (8) 龍合街；及
- (9) 愛丁堡廣場近中環軍營。

交通改道

- (1) 介乎干諾道中與中港道之間的林士街將改為南行單向行車

(b) 蘭桂坊 (見圖二)

根據當時人潮情況，下午 2 時至翌日上午 6 時止，下列路段將會封閉，禁止所有車輛駛入：

- (1) 介乎雲咸街與士丹利街之間的德己立街；
- (2) 蘭桂坊；
- (3) 榮華里；
- (4) 和安里；
- (5) 介乎雲咸街與閣麟街之間的威靈頓街；及
- (6) 安蘭街。

根據當時人潮情況，晚上 6 時起，下列路段將會封閉，禁止所有車輛駛入：

- (1) 介乎皇后大道中與士丹利街之間的德己立街；
- (2) 介乎己連拿利與皇后大道中之間的雲咸街；
- (3) 介乎德己立街與閣麟街之間的士丹利街；
- (4) 介乎花園道與雪廠街之間的下亞厘畢道；
- (5) 介乎香港外國記者會與花園道之間下亞厘畢道；及
- (6) 介乎畢打街與砵甸乍街之間的皇后大道中。

(c) 晚上 7 時至翌日凌晨 2 時止，中環纜車里將會封閉。除專營巴士及的士外，禁止其他車輛駛入。

(e) 灣仔(見圖一及圖四)

根據當時人潮情況，晚上 9 時起，下列路段將會封閉，禁止所有車輛駛入：

- (1) 博覽道；
- (2) 博覽道中；
- (3) 博覽道東；
- (4) 介乎龍合街與菲林明道之間的龍和道；
- (5) 介乎會議道與港灣道之間的菲林明道（北行）最左面行車線；
- (6) 中環灣仔繞道的龍和道入口；及
- (7) 中環灣仔繞道的博覽道出口。

(f) 銅鑼灣及天后 (見圖三)

下午 4 時起，下列路段將會封閉，以設立行人專區：

- (1) 景隆街以東的駱克道；
- (2) 東角道；及
- (3) 介乎百德新街及東角道之間的記利佐治街。

晚上 6 時起，因應人潮情況，下列路段將會分階段封閉：

- (1) 糖街；
- (2) 介乎百德新街與告士打道之間的記利佐治街；
- (3) 介乎百德新街與告士打道之間的京士頓街(西行)；
- (4) 介乎京士頓街與記利佐治街之間的百德新街；
- (5) 介乎維園道天橋斜道與高士威道之間的告士打道(南行)；及
- (6) 京士頓街以南的告士打道(北行)。

晚上 8 時起，因應人潮情況，將會擴大封閉下列路段：

- (1) 京士頓街；
- (2) 介乎京士頓街與告士打道之間的百德新街；及
- (3) 加寧街。

晚上8時起，如有需要，下列路段可能在短時間內封閉：

- (1) 介乎維園道天橋與景隆街之間的告士打道輔助道路(西行)其中一條行車線；
- (2) 大坑道天橋(北行)；
- (3) 介乎高士威道與琉璃街之間的興發街；
- (4) 介乎琉璃街與留仙街之間的電氣道(專營巴士及栢景臺住戶除外)；及
- (5) 清風街(專營巴士除外)。

晚上9時起，維園道銅鑼灣避風塘外停車灣將會封閉，直至道路重開。

交通改道

- (1) 晚上6時起，沿維園道天橋的車輛將改經告士打道輔助道路(西行)。
- (2) 晚上8時起，禁止所有車輛(專營巴士及栢景臺住戶除外)駛入介乎琉璃街與留仙街之間的電氣道，琉璃街將可能由單程東行改為單程西行。
- (3) 晚上11時55分起，根據現場情況干諾道西天橋(東行)的車輛將改經中環灣仔繞道。
- (4) 晚上11時55分起，根據現場情況介乎民祥街與民寶街之間的民耀街將會封閉。

以上路段在封閉期間將禁止所有車輛駛入，直至警方重開有關路段為止。

(B) 暫停使用停車位、停車場及限制車輛進出

(a) 蘭桂坊

下午 2 時至翌日上午 6 時期間，位於下列路段的路旁停車位將暫停使用：

- (1) 士丹利街近德己立街；
- (2) 介乎亞畢諾道與德己立街之間的雲咸街；及
- (3) 安蘭街。

(b) 中環

- (1) 上午 9 時至翌日上午 7 時期間，位於纜車里(近下纜車總站)的路旁停車位、傷殘人士停車位及電單車停車位將暫停使用。
- (2) 中環 7, 8 及 9 號碼頭外的上落貨區晚上 9 時起將會封閉

(c) 灣仔北

下午 4 時至翌日凌晨 2 時期間，下列路旁停車位將及電單車車位暫停使用：

- (1) 博覽道及博覽道東；
- (2) 民光街；
- (3) 龍景街；
- (4) 龍和道；
- (5) 龍合街；及
- (6) 龍匯道。

- (d) 銅鑼灣道
下午5時至翌日凌晨2時期間，所有位於銅鑼灣道介乎英皇道與統紗街之間的路旁咪錶停車位將暫停使用。
- (d) 興發街公眾停車場
上午10時至翌日凌晨2時期間，興發街公眾停車場的停車位將暫停使用(10個咪錶停車位、傷健人士停車位及部分靠近停車場出口的電單車車位除外)。
- (e) 告士打道傷健人士停車位
下午4時至翌日凌晨2時期間，告士打道(北行)近糖街的傷健人士停車位將暫停使用。
- (f) 記利佐治街的停車場及柏寧酒店
晚上6時至翌日凌晨2時，於記利佐治街的皇室堡及恒隆中心停車場，及柏寧酒店內之車輛會被限制進出，直至有關道路重開為止。

受影響的酒店可利用告士打道信和廣場的巴士站接載乘搭機場接駁巴士之賓客。

(C) 學車人士禁區

晚上6時至晚上11時30分期間，禁止學車人士駛入銅鑼灣道、興發街及介乎永興街與帆船街之間的電氣道。

公共運輸服務安排

(A) 港鐵服務

港島線、觀塘線、荃灣線、將軍澳線、東涌線、東鐵線(往羅湖及落馬洲除外)、馬鞍山線、西鐵線、南港島線、迪士尼線及部份輕鐵線將會作出以下特別班次安排：

(a) 港鐵通宵服務期間的班次 (2020年1月1日凌晨)

	凌晨12時30分至 1時30分	凌晨1時30分至 2時30分	凌晨2時30分 至3時30分	凌晨3時30分至 6時正
港島線	3.4分鐘		8分鐘	10分鐘
荃灣線	2.7分鐘	3.6分鐘		
觀塘線	3.6分鐘			

	凌晨 12 時 30 分至 2 時 30 分	凌晨 2 時 30 分 至 3 時 30 分	凌晨 3 時 30 分至 6 時正
將軍澳線			
北角—寶琳	5 分鐘	8 分鐘	10 分鐘
調景嶺—康城	12 分鐘	12 分鐘	15 分鐘
南港島線	6 分鐘	8 分鐘	10 分鐘

	凌晨 12 時 30 分至 2 時正	凌晨 2 時正至 6 時正
東涌線	6 分鐘	12 分鐘

	凌晨 12 時 30 分至 2 時 30 分	凌晨 2 時 30 分 至 3 時 30 分	凌晨 3 時 30 分至 5 時 30 分
馬鞍山線	6.5 分鐘	10 分鐘	15 分鐘

	凌晨 12 時 30 分至 2 時正	凌晨 2 時 30 分 至 3 時 30 分	凌晨 3 時 30 分至 5 時 30 分
東鐵線*			
紅磡—上水	5 分鐘	10 分鐘	15 分鐘
西鐵線	5 分鐘		

*羅湖及落馬洲站將會在完成正常班次關閉。

- (b) 輕鐵第505、507、610、614P、615P、706、及751號線將會於2020年1月1日通宵行走，班次 15-18分鐘一班。
- (c) 接駁巴士第506及K51號線於2019年12月31日將會延長服務至翌日凌晨2時，每10至15分鐘一班。
- (c) 機場快線於博覽館站開出的服務時間將於2020年1月1日延長，由凌晨12時45分至凌晨1時25分。
- (d) 迪士尼線將會如常在凌晨12時45分停止服務。

其他港鐵路線將會加密服務班次。

(B) 渡輪服務

(a) 中環開往離島

航線	加開班次的開出時間
往坪洲	凌晨 1 時 45 分
往愉景灣	凌晨 2 時 45 分
往馬灣	凌晨 1 時正

(b) 離島開往中環

航線	加開班次的開出時間
由坪洲	凌晨 1 時
由愉景灣	凌晨 2 時正

(c) 天星小輪

(1) 中環往來尖沙咀的服務將由晚上 11 時 30 分延至翌日凌晨 1 時。

(C) 公眾梯台及公眾觀景層

(a) 灣仔碼頭公眾觀景層將於晚上 11 時關閉。

(D) 香港電車服務

電車服務時間將延長至翌日凌晨 3 時。

(E) 中區半山自動扶梯及行人道

服務時間將延長至翌日凌晨 3 時。

(F) 巴士服務

香港島

(a) 加強巴士服務

於2019年12月31日，城巴第7、20、102、780、788及789號線，及過海巴士第102、118、608、619、930、930X、980X、981P、982X及985號線，會因應乘客需求而加強服務。

於2020年1月1日，城巴第N8X號線，及過海巴士第N118及N619號線，會因應乘客需求而加強服務。

(b) 特別巴士服務

2019年12月31日

(1) 新巴服務

2020年1月1日

(1) 新巴服務

<u>路線</u>	<u>方向</u>	<u>由</u>	<u>至</u>	<u>班次 (分鐘)</u>	<u>收費</u>
38S	往置富花園	凌晨 12 時 50 分	凌晨 1 時 50 分	20	\$10.3
	往銅鑼灣(中央圖書館)	凌晨 12 時 45 分	凌晨 1 時	15	

(2) 城巴服務

<u>路線</u>	<u>方向</u>	<u>由</u>	<u>至</u>	<u>班次 (分鐘)</u>	<u>收費</u>
37S	往置富花園	凌晨 12 時 20 分	凌晨 1 時 30 分	10	\$8.5
72S	往華貴	凌晨 12 時 45 分	凌晨 3 時	15- 20	\$7.6
592S	海怡半島	凌晨 1 時	凌晨 1 時 30 分	30	\$7.6
N6X	往赤柱	凌晨 12 時 50 分 (只開一班)			\$13.5
	往中環(交易廣場)	凌晨 12 時 30 分	凌晨 1 時	30	\$13.5

(3) 過海隧巴服務

<u>路線</u>	<u>方向</u>	<u>由</u>	<u>至</u>	<u>班次 (分鐘)</u>	<u>收費</u>
967S	往天水圍(天恩邨)	凌晨12時25分 (只開兩班)	凌晨12時55分		\$36.8
N106	往黃大仙	凌晨12時15分	凌晨1時	15	\$15.5
N116	往慈雲山(中)	凌晨12時40分	凌晨1時30分	10	\$15.5

<u>路線方向</u>	<u>由</u>	<u>至</u>	<u>班次 (分鐘)</u>	<u>收費</u>
N601 往寶達	凌晨12時15分	凌晨1時30分	15	\$16.5

(c) 暫停使用及遷移巴士總站

晚上8時起，如有需要，天后公共交通交匯處將會暫停使用。

- (1) 過海隧道巴士第914及968號線將改以皇仁書院對面的銅鑼灣道為總站；及
- (2) 往寶馬山的新巴第25號線，將沿英皇道(東行)行駛，不停天后公共交通交匯處。

晚上8時起，城巴E11、E11A號線及過海隧道巴士第948號線將改以皇仁書院旁的高士威道為總站。

(d) 臨時巴士站措施

中環

晚上6時起，至道路重開為止，下列巴士站可能暫停使用：

<u>路線</u>	<u>暫停使用的巴士站</u>	<u>新增的巴士站</u>
13 (往半山方向)	<ol style="list-style-type: none"> 1. 皇后大道中匯豐總行大廈對面 2. 德己立街蘭桂坊前 3. 擺花街 4. 荷李活道舊中區警署外 5. 亞畢諾道亞畢諾大廈外 	<ol style="list-style-type: none"> 1. 紅棉路香港公園外 2. 堅尼地道堅 60 麗閣外
12、12M 及40M (往半山方向)	<ol style="list-style-type: none"> 1. 德己立街蘭桂坊前 2. 擺花街 3. 荷李活道舊中區警署對面 	<ol style="list-style-type: none"> 1. 畢打街 2. 紅棉路香港公園外 3. 堅尼地道堅麗閣外

晚上8時起，至翌日11時59分止，下列巴士站可能暫停使用：

<u>路線</u>	<u>暫停使用的巴士站</u>	<u>新增的巴士站</u>
5X及12 (往堅尼地城/中環方向)	<ol style="list-style-type: none"> 1. 德輔道中4號近匯豐銀行總行 2. 雪廠街6號歷山大廈外 	<ol style="list-style-type: none"> 1. 皇后大道中匯豐銀行總行對面 2. 畢打街20號會德豐大廈外

12A及40M (往金鐘/中環方向)	1. 雪廠街 6 號歷山大廈外 2. 遮打道皇后像廣場外	1. 皇后大道中匯豐銀行總行對面 2. 干諾道中怡和大廈外
1、5B及10 (往東區方向)	1. 遮打道皇后像廣場外	1. 德輔道中歷山大廈外 2. 德輔道中皇后像廣場外

若民耀街以東的民光街封閉，晚上9時起，下列巴士站可能暫停使用：

<u>路線</u>	<u>暫停使用的巴士站</u>	<u>新增的巴士站</u>
15C (往中環/花園道方向)	1. 民光街中環 8 號碼頭外	1. 交易廣場巴士總站

若民寶街、民光街、民耀街、民輝街及金融街封閉，晚上6時起，至道路重開為止，下列巴士站可能暫停使用：

<u>路線</u>	<u>暫停使用的巴士站</u>	<u>新增的巴士站</u>
2 (往東區方向)	1. 民光街中區政府碼頭外	1. 民祥街國際金融中心商場外
722 (往中環方向)	2. 民光街中環 3 號碼頭外 3. 中環 5 號碼頭巴士總站 4. 中環天星碼頭	
15、25 及 91 (往中環方向)	1. 民耀街國際金融中心二期外 2. 中環 5 號碼頭巴士總站	<u>臨時巴士總站</u> 交易廣場巴士總站
15 及 25 (往山頂/寶馬山方向)	1. 中環 5 號碼頭巴士總站 2. 中環天星碼頭	<u>臨時巴士總站</u> 交易廣場巴士總站
15C (往中環方向)	1. 民耀街國際金融中心二期外 2. 中環天星碼頭	<u>臨時巴士總站</u> 干諾道中怡和大廈外
15C (往花園道方向)	1. 中環天星碼頭	<u>臨時巴士總站</u> 干諾道中怡和大廈外
30X (往中環方向)	1. 民耀街國際金融中心二期外	1. 民祥街國際金融中心商場外
H2 (往中環方向)	1. 中環 6 號碼頭外	<u>臨時巴士總站</u> 交易廣場巴士總站
91 (往鴨脷洲)	1. 中環 5 號碼頭巴士總站 2. 民耀街國際金融中心二期外	無
X15R (往山頂方向)	1. 中環 5 號碼頭巴士總站 2. 中環天星碼頭	<u>臨時巴士總站</u> 交易廣場巴士總站

灣仔

晚上9時起，至道路重開為止，下列巴士站可能暫停使用：

<u>路線</u>	<u>暫停使用的巴士站</u>	<u>新增的巴士站</u>
25A (往寶馬山方向)	1. 香港會議展覽中心巴士總站 2. 博覽道東會議道前	1. 灣仔北臨時總站 2. 會議道灣仔碼頭對面
(往灣仔方向)	1. 香港會議展覽中心巴士總站	1. 灣仔碼頭，會議道 2. 灣仔北臨時總站 3.
905 及 978 (往灣仔北方向)	1. 龍匯道中信大廈對面 2. 港灣道 1 號香港會議展覽中心外	1. 告士打道香港演藝學院外 2. 告士打道入境事務大樓外

晚上11時起，至道路重開為止，下列巴士站可能暫停使用：

<u>路線</u>	<u>暫停使用的巴士站</u>	<u>新增的巴士站</u>
40 930 (往灣仔方向)	1. 菲林明道香港會議展覽中心	會議道灣仔碼頭對面
25A (往灣仔北方向)	1. 香港會議展覽中心	沒有
40M (往金鐘方向)	1. 香港會議展覽中心 2. 金鐘(政府總部)巴士總站	沒有
(往華富方向)	1. 告士打道 1 號香港演藝學院外 2. 告士打道 7 號入境事務大樓外	沒有93

銅鑼灣

若告士打道(南行)封閉，下列巴士站措施將會由晚上6時起實施：

<u>路線</u>	<u>暫停使用的巴士站</u>	<u>新增的巴士站</u>
-----------	-----------------	---------------

路線	暫停使用的巴士站	新增的巴士站
5X、103、170、307、681、 N11、N170、N182 (往銅鑼灣/九龍/新界方 向)	1. 興發街 2. 景隆街，告士打道	1. 英皇道近銀幕街
A11、NA11 (往北角方向)		
102 (往美孚方向)	1. 英皇道近清風街 2. 興發街	1. 英皇道近清風街
A11	1. 沒有暫停使用的巴士站	1. 沒有新增的巴士 站

若告士打道(南行)封閉，下列巴士站措施將會由晚上6時起實施：

路線	暫停使用的巴士站	新增的巴士站
2、102及106 (往東區方向)	3. 告士打道維多利亞公園 西閘外 4. 告士打道維多利亞公園 正門外 5. 英皇道近銀幕街	2. 維多利亞公園銅 鑼灣避風塘外 3. 永興街 20 號
307 (往大埔方向)	1. 告士打道維多利亞公園 西閘外	1. 軒尼詩道 245 號 史釗域道前 2. 軒尼詩道 325 號 杜老誌道後 3. 軒尼詩道 455 號 近灣仔消防局 4. 怡和街香港大廈 外 5. 高士威道維多利 亞公園外

若大坑道天橋封閉，下列巴士站措施將會由晚上 8 時起實施：

路線	暫停使用的巴士站	新增的巴士站
2 (中環(港澳客輪碼頭))	1 英皇道清風街 2 高士威道皇仁書院 3 銅鑼灣道中華遊樂會	1 英皇道清風街天橋
A11 (往機場方向)	1. 京士頓街，告士打道	沒有

N11及N182 (往機場/沙田方向)	1. 銅鑼灣道 9 號聖保祿醫 對面	1. 高士威道維多利亞 公園外 2. 興發街維多利亞 公園游泳池外
------------------------	-----------------------	--

若天后公共交通交匯處封閉，下列巴士站措施將會由晚上8時起實施：

<u>路線</u>	<u>暫停使用的巴士站</u>	<u>新增的巴士站</u>
E11 (往天后方向)	1. 天后公共交通交匯處	1. 高士威道皇仁書院外
E11A (往博覽館方向)		
25 (往寶馬山方向)	1. 天后公共交通交匯處	沒有
914 (往銅鑼灣方向)	1. 天后公共交通交匯處	1. 銀幕街 2. <u>臨時巴士總站</u> 銅鑼灣道皇仁書院對面
914 (往海麗方向)	1. 天后公共交通交匯處	1. <u>臨時巴士總站</u> 銅鑼灣道皇仁書院對面
948 (往青衣方向)	1. 天后公共交通交匯處	1. <u>臨時巴士總站</u> 高士威道近皇仁書院

若興發街封閉，下列巴士站措施將會由晚上8時起實施：

<u>路線</u>	<u>暫停使用的巴士站</u>	<u>新增的巴士站</u>
2X、8、8P及N8P (往東區方向)	1 興發街維多利亞公園游泳池外	1. 英皇道銀幕街後
A11、NA11、681、307、 103、170、603、N603、 N170、N182*及 N11* (往北角/中環/馬鞍山/大埔 方向)	1 興發街維多利亞公園游泳池外 2 告士打道景隆街	1. 英皇道銀幕街後
5X (往銅鑼灣(威非路道)方 向)	1 興發街維多利亞公園游泳池外 2 銅鑼灣(威非路道)巴士站	1. 英皇道銀幕街後

102 (美孚/ 黃大仙)	1. 英重道清風街對面 2. 興發街維多利亞公園游泳池外	1. 英皇道清風街天橋前
106及N106 (美孚/ 黃大仙)	3. 興發街維多利亞公園游泳池外	1. 英皇道琉璃街後 2. 英皇道清風街天橋前
A11* (機場方向)	沒有暫停使用的巴士站	沒有新增的巴士站

*只有在大坑道天橋北行及興發街同時封閉時改道。

下午 3 時起，至翌日上午 10 時止，高士威道(東行)(介乎維多利亞公園正門與興發街之間)之巴士站，將重整為 7 組如下：

A1 往北角： 天后的路線：	15B、23、25、38、38S、42、42C、63、65、112、116 及 N122； 914、914P、914X、948、948A、948B、948P 及 948X；
A2 往小西灣/ 柴灣的路線：	8P、N8 及 N8P；
B 往筲箕灣/ 小西灣的路線：	2X、8 及 8H；
C 往筲箕灣/ 鰂魚涌路線：	2*、2A 及 81；
D 經東隧的過海路線：	601、601P、N601 及 N691；
E 經東隧的過海路線：	680、680X 及 N680；
F 經紅隧的過海路線：	103、170、N170 及 N182

*新巴 2 號線只有在維園道及永興街封閉時實施此措施。

其他

- (1) 維園道近銅鑼灣避風塘巴士站將由晚上 9 時起暫停使用，巴士路線第 18P、99 及 N118 號將不停該站。在子夜禮炮進行期間，巴士路線第 102 號將不停該站。
- (2) 晚上 8 時起，若景隆街前的一段告士打道輔助道路(西行)封閉，巴士路線第 2、18P、25、103、619 及 N11 號將於告士打道輔助道路(西行) 百德新街前增設臨時巴士站。

(e) 巴士路線改道

在不同階段的封路期間，將會實行以下的巴士改道。

新巴服務

中環

晚上6起實施：

<u>路線</u>	<u>方向</u>	<u>回復原本路線前的改道</u>
13	往半山	經紅棉路、堅尼地道、上亞厘畢道及堅道

晚上6起，按照中環碼頭現場封閉情況實施：

<u>路線</u>	<u>方向</u>	<u>回復原本路線前的改道</u>
2	往東區	經民吉街、民祥街、民耀街、港景街及交易廣場巴士總站
15 及 25	往中環	經康樂廣場、港景街及交易廣場巴士總站
15C	往中環	經港景街及交易廣場巴士總站
30X	往中環	經干諾道西、干諾道中、民吉街、民祥街、民耀街、港景街及交易廣場巴士總站
722	往中環	經民吉街、民祥街、民耀街、港景街及交易廣場巴士總站
H2	往中環	經康樂廣場、港景街及交易廣場巴士總站
91	往中環	經民吉街、民祥街、民耀街、港景街及交易廣場巴士總站
X15R	往山頂	由中環(交易廣場)開出

晚上9時起，按照中環碼頭9號碼頭外現場封閉情況實施：

<u>路線</u>	<u>方向</u>	<u>回復原本路線前的改道</u>
15C	往中環	經民光街(西行)、掉頭及中環碼頭 6 號碼頭巴士站

晚上11時起，按照龍和道現場封閉情況實施：

<u>路線</u>	<u>方向</u>	<u>回復原本路線前的改道</u>
18P	往北角	經民光街、康樂廣場、干諾道中、夏慤道及夏慤道天橋

隧巴服務

晚上9時起實施：

<u>路線</u>	<u>方向</u>	<u>回復原本路線前的改道</u>
978	往灣仔(北)	經告士打道、菲林明道及港灣道

<u>路線</u>	<u>方向</u>	<u>回復原本路線前的改道</u>
905	往灣仔(北)	經告士打道、菲林明道及港灣道

銅鑼灣

若告士打道(南行)封閉，由晚上6時起實施：

<u>路線</u>	<u>方向</u>	<u>回復原本路線前的改道</u>
2	往東區	經永興街及英皇道

隧巴服務

<u>路線</u>	<u>方向</u>	<u>回復原本路線前的改道</u>
106 及 N106	往東區	經永興街及英皇道

當天后公共交通交匯處封閉，由晚上6時起實施：

<u>路線</u>	<u>方向</u>	<u>回復原本路線前的改道</u>
25	往寶馬山	經英皇道(東行) (不經天后公共交通交匯處)

若大坑道天橋封閉，由晚上8時起實施：

<u>路線</u>	<u>方向</u>	<u>回復原本路線前的改道</u>
2	往中環	經清風街天橋、維園道及告士打道

若介乎高士威道與留仙街的一段興發街封閉，由晚上8時起實施：

<u>路線</u>	<u>方向</u>	<u>回復原本路線前的改道</u>
2X、8、8P 及 N8P	往東區	經英皇道及民康街

隧巴服務

<u>路線</u>	<u>方向</u>	<u>回復原本路線前的改道</u>
106及N106	往九龍	經清風街天橋及維園道

城巴服務

中環

下午2時起實施至翌日上午6時：

<u>路線</u>	<u>方向</u>	<u>回復原本路線前的改道</u>
-----------	-----------	-------------------

12、12M 及 40M	往半山	經干諾道西、民吉街、干諾道中、畢打街、干諾道中、夏慤道天橋及告士打道
-----------------	-----	------------------------------------

晚9時起實施：

<u>路線</u>	<u>方向</u>	<u>回復原本路線前的改道</u>
A12	往小西灣	經皇后大道中、畢打街、干諾道中、紅棉路支路、花園道、堅尼地道、天橋、上亞厘畢道及堅道

晚上8起，按照中環遮打道現場封閉情況實施：

<u>路線</u>	<u>方向</u>	<u>回復原本路線前的改道</u>
5X 及 12	往堅尼地城/中環	經皇后大道中、畢打街及干諾道中
12A 及 40M	往金鐘/中環	經皇后大道中、畢打街、干諾道中及紅棉路
1、5B 及 10	往東區	經德輔道中及金鐘道

灣仔北

晚上9時實施：

<u>路線</u>	<u>方向</u>	<u>回復原本路線前的改道</u>
40M	往金鐘 往華富	將改為循環路線，經菲林明道及港灣道

過海線服務

銅鑼灣

若告士打道(南行) 由晚上6時起封閉時實施：

<u>路線</u>	<u>方向</u>	<u>回復原本路線前的改道</u>
102	往筲箕灣	經維園道、永興街及英皇道
307	往大埔	經告士打道、菲林明道、軒尼詩道、怡和街及高士威道

當天后公共交通交匯處由晚上8時起封閉時實施：

<u>路線</u>	<u>方向</u>	<u>回復原本路線前的改道</u>
E11 及 E11A	往天后 往機場博覽館	經英皇道、銀幕街、琉璃街、英皇道及高士威道

當大坑道天橋由晚上8時起封閉時實施：

<u>路線</u>	<u>方向</u>	<u>回復原本路線前的改道</u>
A11 N11 N182	往機場 往沙田	經高士威道、興發街及維園道

當興發街由晚上8時起封閉時實施：

<u>路線</u>	<u>方向</u>	<u>回復原本路線前的改道</u>
5X	往銅鑼灣	經英皇道、清風街及興發街
103、170、 307、681、 N11#、N170 及 N182#	往九龍/ 新界	經英皇道、清風街及興發街
A11 及 NA11 102	往北角	經英皇道、清風街及興發街 經英皇道、清風街天橋、維園道及告士打道輔助道路
A11#	往美孚 往機長	經高士威道、英皇道、清風街及興發街

A11, N11及N182號線只有在大坑道天橋及興發街同時封閉時實施此措施。

過海線服務

銅鑼灣

若告士打道(南行) 由晚上6時起封閉時實施：

<u>路線</u>	<u>方向</u>	<u>回復原本路線前的改道</u>
106 及 N106 307	往東區 往大埔	經永興街及英皇道 經告士打道、菲林明道、軒尼詩道、怡和街及高士威道

當大坑道天橋由晚上8時起封閉時實施：

<u>路線</u>	<u>方向</u>	<u>回復原本路線前的改道</u>
A11 N11 N182	往機場 往沙田	經高士威道、興發街及維園道

當天后公共交通交匯處由晚上6時起封閉時實施：

<u>路線</u>	<u>方向</u>	<u>回復原本路線前的改道</u>
968	往元朗 往銅鑼灣	經銅鑼灣道、摩頓臺及高士威道 經高士威道、銀幕街、琉璃街、英皇道及銅鑼灣道(不經天后公共交通交匯處)

當天后公共交通交匯處由晚上8時起封閉時實施：

<u>路線</u>	<u>方向</u>	<u>回復原本路線前的改道</u>
914	往銅鑼灣 方向	經英皇道、銀幕街、琉璃街、英皇道及銅鑼灣道(不經天后巴士總站)
914	往海麗方 向	經銅鑼灣道 (不經天后巴士總站)
948		以高士威道作臨時巴士總站(不經天后巴士總站)
E11及E11A		經英皇道、銀幕街、琉璃街、英皇道及高士威道

若介乎高士威道與留仙街的一段興發街由晚上8時起封閉時實施：

<u>路線</u>	<u>方向</u>	<u>回復原本路線前的改道</u>
103、170、 307、681、 N11#、 N170、 N182#、 603、N603、 681、及 681P	往九龍/ 新界	經高士威道、英皇道、清風街、興發街及維園道
A11及NA11 102、A11、 106及N106	往北角 往九龍/ 機場	經英皇道、清風街天橋、維園道及告士打道輔助道路

A11, N11及N182號線只有在大坑道天橋及興發街同時封閉時實施此措施。

以上的巴士改道及巴士站安排，以香港警務處最後的決定為準。

九龍

九巴服務

(a) 延長服務時間

下列服務將延長約10分鐘至約1小時30分鐘不等：

九龍市區及過海路線：

九巴第1 (竹園邨方向)、1A (秀茂坪方向)、5C (慈雲山(中)方向)、13X (寶達方向)、14 (鯉魚門邨方向)、26 (順天方向)、28 (樂華方向)、215X (廣田邨方向)、934 (灣景花園方向) 及936 (石圍角方向)號線。

九巴第 31、34 (葵盛方向)、34M、35A、36、41A (長安方向)、42M (長宏邨方向)、43 (長康邨方向)、43X (耀安方向)、49X (廣源方向)、59X、80 (美林方向)、85K (恆安方向)、89D (烏溪沙站方向)、98D (坑口(北)方向)、234A、234X (灣景花園方向)、238M、243M (美景花園方向)、263 (屯門站方向)、269B (天水圍方向)、269D (天富方向)、282、283、288、296D (尚德方向) 號線。

九巴第 263A、43P、82C、X89D、240X、286C 及 272S 號線於 2019 年 12 月 31 日的班次，將提早開出。

(b) 加強服務

2019 年 12 月 31 日

第211、213M、290、290A、601、960、962、962B、962X、967、969、982X、985及N293號線將加強服務。

2020 年 1 月 1 日

第N121、N216及N691號線將加強服務。

(c) 特別通宵巴士服務

下列特別通宵服務將於 2020 年 1 月 1 日行走：

第N106、N116、N260、N269、N307、N601及N603號線。

(d) 巴士路線改道

2019年1月1日

九巴 N241 往長宏邨 經 梳士巴利道、天星碼頭巴士總站及梳士巴利道。

(f) 暫停服務

2019年12月31日

九巴第34號線特別服務、第44M號線特別服務、第43D號線及第241X號線將暫停服務。

(b) 特別巴士服務

下述的特別巴士路線將於2020年1月1日提供服務：

<u>路線</u>	<u>行車方向</u>	<u>由</u>	<u>至</u>	<u>班次 (分鐘)</u>	<u>收費</u>
N601	往寶達	凌晨 12 時 15 分	凌晨 1 時 30 分	15	\$16.5
N603	往平田	凌晨 12 時 45 分	凌晨 1 時 05 分	15	\$19.1
N116	往慈雲山(中)	凌晨 12 時 40 分	凌晨 1 時 30 分	10	\$16.5
N307	往大埔中心	凌晨 12 時 20 分	凌晨 2 時 00 分	20	\$35.8
N106	往黃大仙	凌晨 12 時 15 分	凌晨 1 時 00 分	15	\$16.5

新界

新大嶼山巴士有限公司

加強巴士服務

<u>路線</u>	<u>方向</u>	<u>加強服務</u>
N38	由東涌市中心	2020年1月1日，加強凌晨12時30分至凌晨3時的班次。

城巴巴士服務

(a) 特別巴士服務

下述的特別巴士路線將於2020年1月1日提供服務：

<u>路線</u>	<u>行車方向</u>	<u>由</u>	<u>至</u>	<u>班次 (分鐘)</u>	<u>收費</u>
NA29	往機場	凌晨 4 時 40 分 (只開一班)			\$52

(G) 公共小型巴士（專線）服務

港島區

2019年12月31日

(a) 延長服務時間

<u>路線</u>	<u>終點站(*循環線)</u>	<u>延長服務時間至</u>	<u>班次 (分鐘)</u>	<u>延長服務 期間的收費</u>
43M	柴灣站至峰華村*	翌日凌晨3時20分	8	\$4.0
47M	柴灣站至 小西灣(第3期*)	翌日凌晨3時20分	15	\$4.8

(b) 暫停使用專線小巴士

下列地點的專線小巴士將於以下時間暫停使用：

銅鑼灣

天后公共交通交匯處

專線小巴第39M及49M號線在天后公共交通交匯處的專線小巴士將晚上8時至翌日凌晨2時暫時封閉並會遷移往銀幕街近帆船街及英皇道(西行)近留仙街。

百德新街專線小巴士將於晚上6時至翌日凌晨2時暫時封閉。

(c) 改道

由晚上6時起，直至交通恢復正常為止：

<u>路線(*循環線)</u>	<u>行車方向</u>	<u>恢復行走原有路線前的改道安排</u>
25*	往銅鑼灣	經大坑道、銅鑼灣道、摩頓臺、高士威道、銅鑼灣道、銅鑼灣徑及大坑道(南行)

晚上8時起，直至交通恢復正常為止：

<u>路線(*循環線)</u>	<u>行車方向</u>	<u>恢復行走原有路線前的改道安排</u>
39M*	往鴨脷洲	經興發街、維園道(西行)、告士打道輔助道路(西行)及堅拿道天橋

晚上8時至翌日凌晨2時，因封閉天后公共運輸交匯處，原有專線小巴路線改動如下：

<u>路線(*循環線)</u>	<u>恢復行走原有路線前的改道安排</u>
39M*及49M	不經 <u>天后公共運輸交匯處</u>
22S	改以 <u>中環(交易廣場)</u> 為總站
54	於 <u>干諾道中25號</u> 設循環點

九龍

2019年12月31日及2020年1月1日

(a) 延長服務時間

<u>路線</u>	<u>終點站(*循環線)</u>	<u>延長服務時間至</u> <u>2020年1月1日</u>	<u>延長服務</u> <u>期間的車費</u>
16	扎山道(彩雲邨)至坪石邨*	凌晨3時	\$3.2
16A	豐盛街至坪石邨*	凌晨3時	\$3.6
18M	黃大仙站至慈雲山(北)	凌晨1時30分	\$5.8
19M	鑽石山站公共運輸交匯處至 慈雲山(沙田坳邨)	凌晨2時	\$6.3
26	土瓜灣(浙江街) 至九龍站	凌晨1時30分	\$9.1
37M	黃大仙站至慈雲山*	凌晨3時30分	\$4.1
51M	麗晶花園至九龍灣站*	沒有延長	\$3.4
53M	天馬苑至樂富站*	沒有延長	\$3.4
54M	順天至坪石*	凌晨3時	\$4.2
63	藍田(廣田邨)至觀塘(同仁街)*	凌晨3時	凌晨12時30分至3 時，\$6.5
74	九龍站至旺角聯運街	凌晨1時30分	成人每段收費加\$2.5 至\$3.5 長者每段收費加\$2.0 至\$3.0

新界

2020年1月1日特別安排

(a) 改道

2020年1月1日首班車起：

<u>路線</u>	<u>方向</u>	<u>恢復平常路線前的改道路線</u>
606S	往尖沙咀	經南京街、志和街、佐敦道、覺士道、柯士甸道、暢運道、康泰徑、康榮徑、康達徑、暢運道、漆咸道南及加連威老道。

	往元朗	經加連威老道、科學館道、暢運道、柯士甸道、覺士道、佐敦道、加士居道及彌敦道。
610S	往尖沙咀 往天水圍	經佐敦道及廣東道。 經廣東道北行、北海街及彌敦道。

(b) 延長服務時間

路線	終點站 (*循環線)	延長服務時間至 <u>2020年1月1日</u> 凌晨3時30分	延長服務 期間的車費
101M	坑口站至西貢	凌晨3時30分	\$9.7
109M	清水灣半島至坑口站	凌晨2時	\$3.8
140M	屯門(恒福花園)至青衣站	凌晨12時30分 (往青衣方向) 凌晨1時 (往屯門方向)	\$12.8

(c) 暫停服務

2019年12月31日

- 82B 號線於早上 8 時 30 分(美松苑方向) (循環線)起暫停服務。
 288A 號線於早上 7 時 25 分(沙田市中心方向) (循環線)起暫停服務。
 288B 號線於早上 7 時 10 分 (往禾輦方向) 起暫停服務。
 288C 號線於早上 7 時 10 分(大圍站方向)起暫停服務。
 86S 號線於早上 7 時 05 分 (往錦英苑方向) 起暫停服務。
 87P 號線於早上 7 時 12 分 (往頌安方向) 起暫停服務。

(H) 停止使用的士站及公共小巴士/專線小巴士

- 位於港島灣仔、銅鑼灣及中環一帶封路範圍內的的士/過海的士站及的士上落客點，將分階段停止使用，直至道路重開為止；及
- 位於銅鑼灣、灣仔、中環一帶封路範圍內的公共小巴士將分階段停止使用，直至道路重開為止；及

限制車輛進出停車場及酒店

在封路期間，車輛禁止進出所有在灣仔、銅鑼灣、中環及尖沙咀受影響範圍內的停車場及酒店。擬在這些停車場及酒店停泊車輛的駕駛人士，須在封路前把車輛駛入停車場，並應預算在撤銷封路措施前，不能把車輛駛離停車場及酒店。

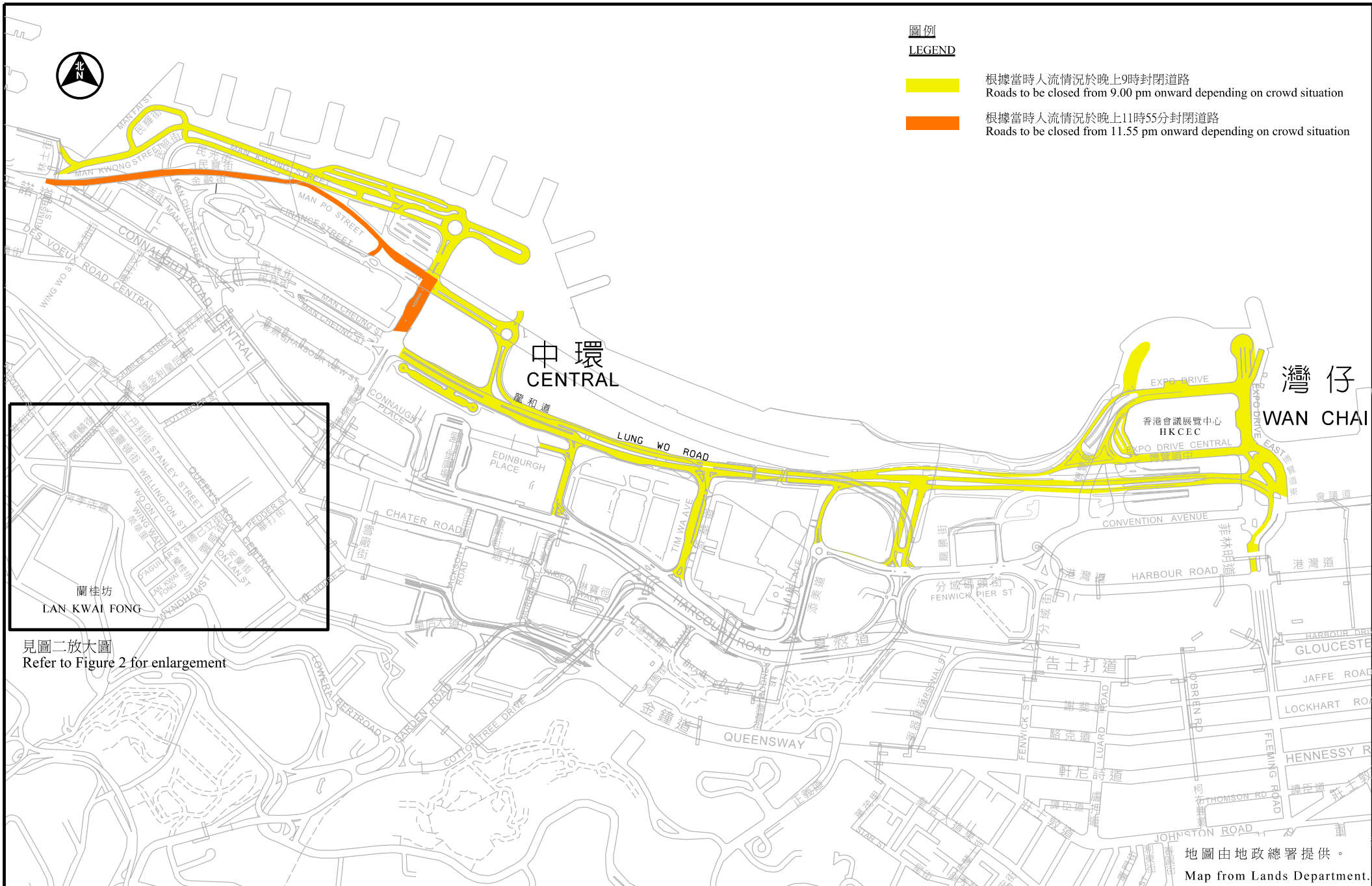
注意及呼籲

有關地點將設置適當交通標誌指導駕車人士。公共交通營辦商會張貼通告，通知乘客上述臨時安排。封路、交通管制及公共交通改道的確實執行工作，將由警方負責，並視乎當時環境、交通及人群情況而定。駕車人士請注意，警方將在實施封路的地區對違例泊車採取嚴厲的執法行動，包括重覆票控及拖走車輛，而不會事先通知。

市民如需前往受影響地區，請預早計劃行程及預留較多的交通時間。市民亦應避免駕駛車輛往受影響的範圍。使用公共運輸服務的乘客亦須特別留意路線改道及取消車站的安排。如遇交通受阻，駕駛人士請保持忍讓，遵從警務人員的指示，並留意傳媒發放的最新交通消息。

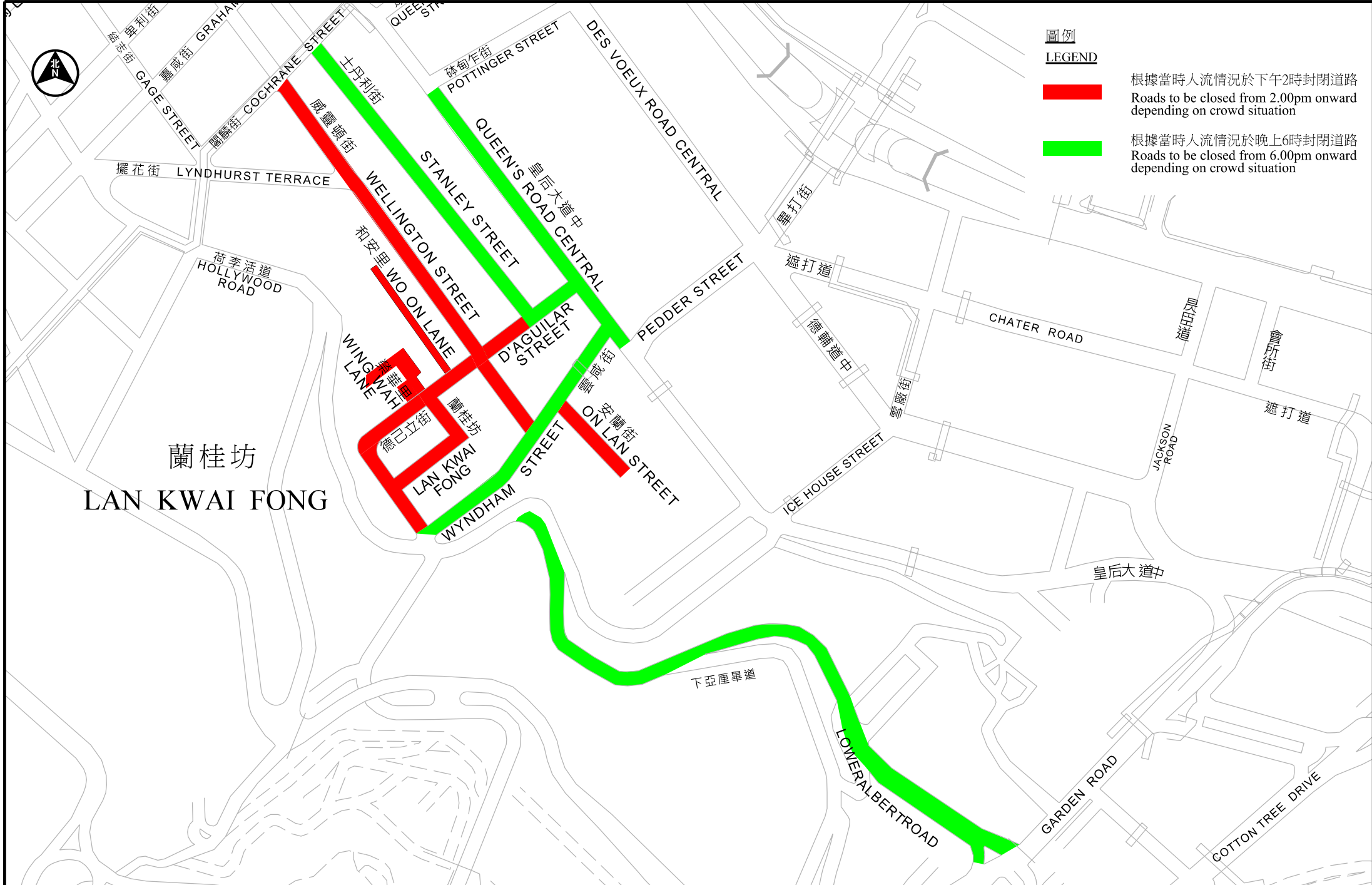
市民可致電政府熱線 1823 或瀏覽運輸署網頁 www.td.gov.hk 或利用運輸署「香港出行易」應用程式(HKeMobility)，查閱更多有關上述封路、交通及運輸安排的詳情。

運輸署署長陳美寶



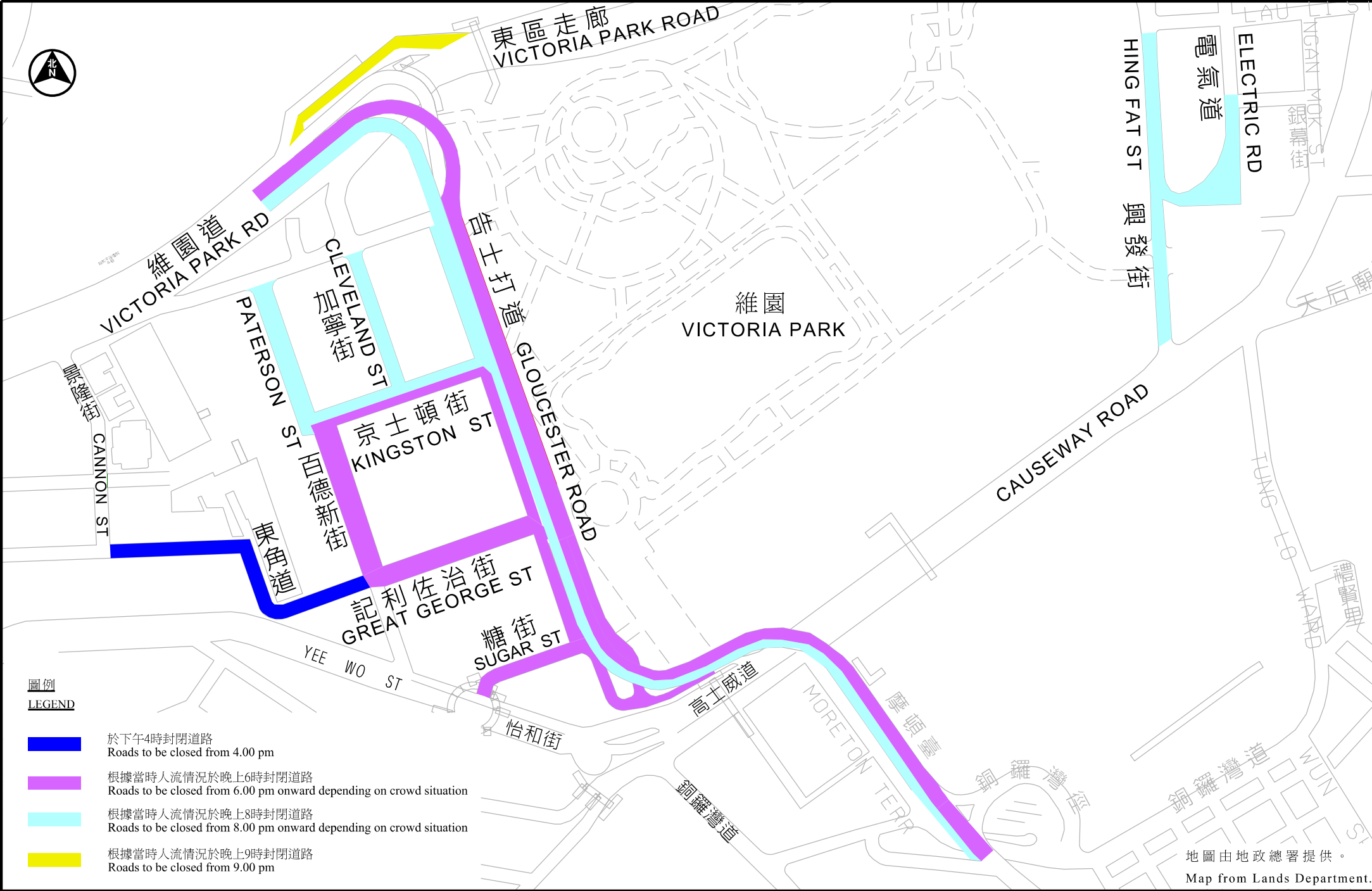
圖一
Figure 1

2019年12月31日中環及灣仔的封路安排
Road Closure Arrangements in Central and Wan Chai on 31 December 2019



圖二
Figure 2

2019年12月31日中環蘭桂坊的封路安排
Road Closure Arrangements at Lan Kwai Fong on 31 December 2019



圖三
Figure 3

2019年12月31日銅鑼灣的封路安排
Road Closure Arrangements in Causeway Bay on 31 December 2019



圖例
LEGEND



根據當時人流情況
於晚上9時封閉出口/入口
Entrance/Exit to be closed from 9.00 pm
onward depending on crowd situation

中環
Central

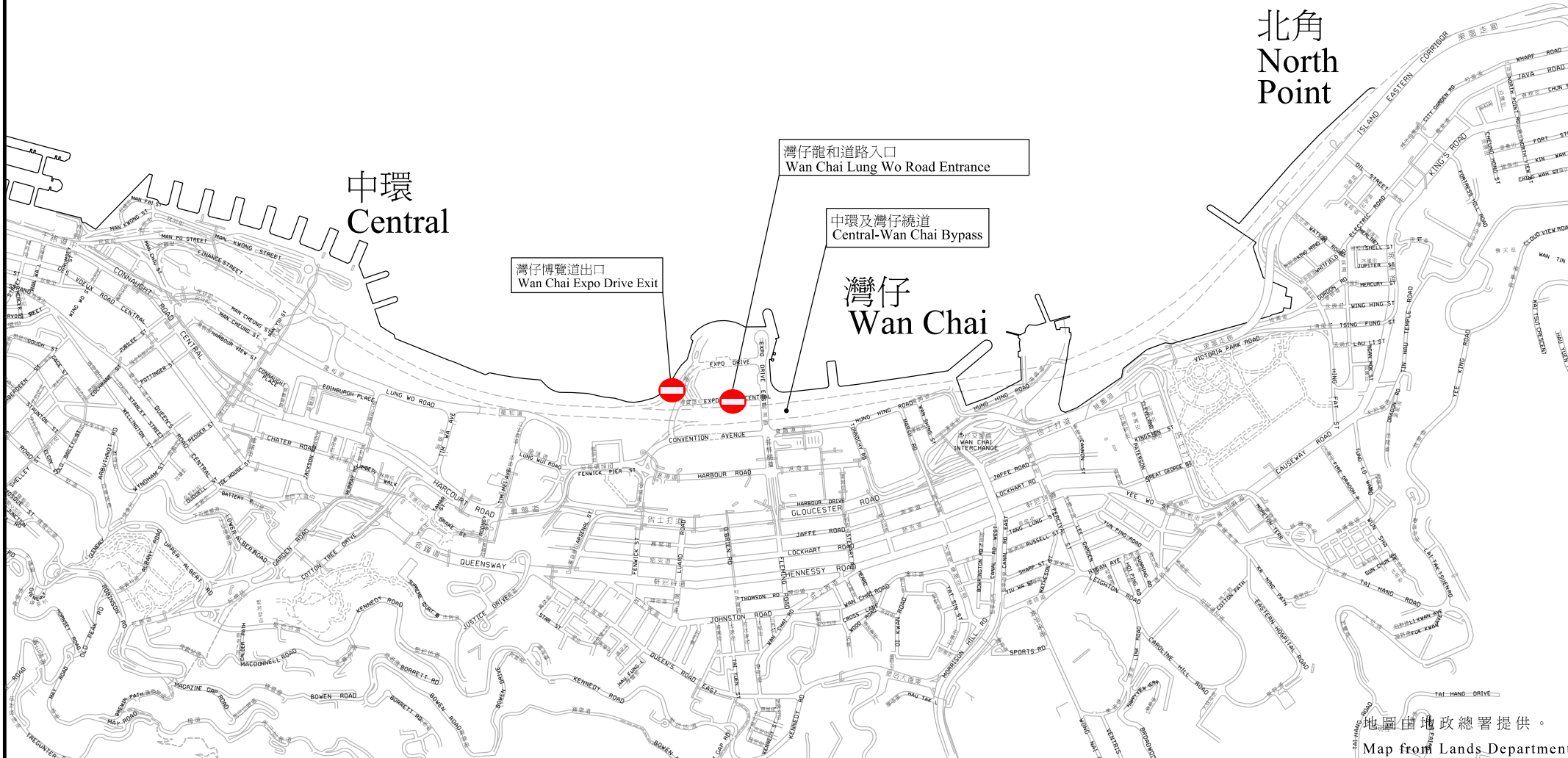
灣仔博覽道出口
Wan Chai Expo Drive Exit

灣仔龍和道路入口
Wan Chai Lung Wo Road Entrance

中環及灣仔繞道
Central-Wan Chai Bypass

灣仔
Wan Chai

北角
North
Point



地圖由地政總署提供。
Map from Lands Department.

圖四
Figure 4

2019年12月31日中環及灣仔繞道的封路安排
Road Closure Arrangements in Central-Wan Chai Bypass on 31 December 2019

